


TECKENFÖRKLARING


 Huvudbyggnad

 Komplementbostad (K-bonus)

Grundkarta till detaljplan
Norra Lagnö
Värmdö Kommun

Teckenförklaring

- Traktgräns
- Fastighetsgräns
- Gräns för rättighet/servitut

 Bostadshus

 Övrig byggnad

 Väg

 Stig

 Staket

 Södmur


 Häck

 Dike

 Nivåkurvor

 Fastighetsbeteckning

 Koordinatangivelse

 Rättighetstext


 Berg i dagen

 Barrskog


 Barrträd

 Lövskog

 Lövträd

 Grönmark

 Brunn

 Sänkmark

 Stölp

 Fornnämne

 Flaggstäng

 Belysningsstolpe

Kartbeteckningar enligt SMK-KA 2.2.8.1
Koordinat- och projektionssystem:
SWEREF 99 14 00
Höjdsystem RH 2000
Ledningar från redningskatalogen ej redovisade
Datalagertyp: datum för senaste gränstextkonst:
EJ FALKONTROLLERAD
Fastighetsinformation och aktuellt datum
Fastighetsregister: 2022-04-29
Grundkarta senast reviderad:
2021-04-30
Grundkarta upprättad av:
Metra AB, Kattinholm
kattinholm@metra.se
Tel växel 010-121 80 00



Skala 1:1000

