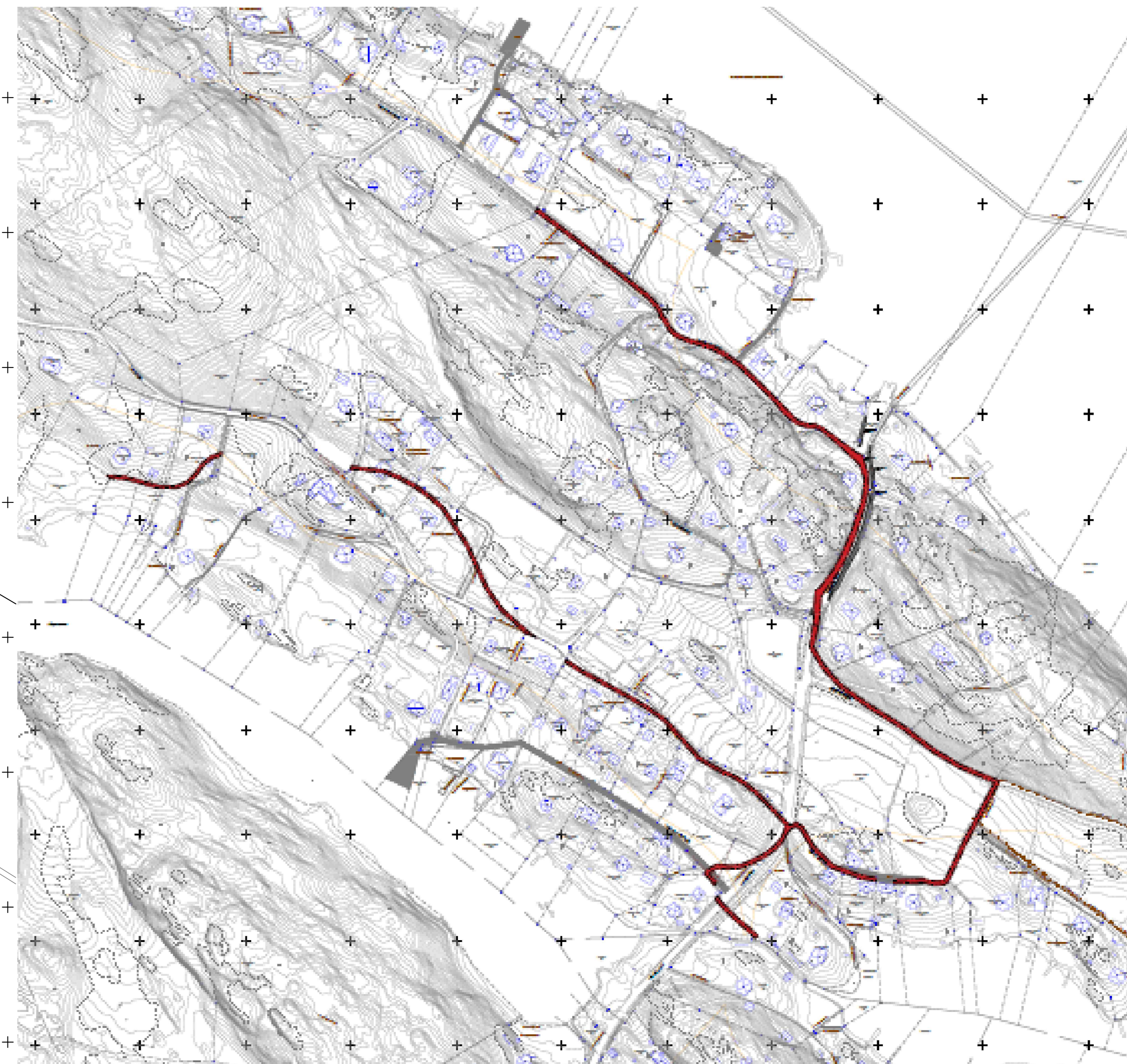


ILLUSTRATION AV S:1



Grundkarta till detaljplan
Norra Lagnö
Värmdö Kommun

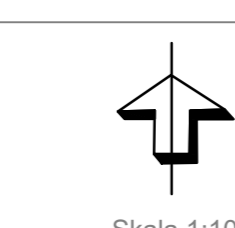
Teckenförklaring

- Traktgräns
- Fastighetsgräns
- Gräns för rättighet/servitut
- Bostadshus
- Övrig byggnad
- Väg
- Stig
- Staket
- Stödmur
- Häck
- Dike
- Nivåkurvor
- Fastighetsbeteckning
- Koordinatangivelse
- Rättighetstext
- Berg i dagen
- Barrskog
- Barrträd
- Lövskog
- Lövträd
- Gräsmark
- Brunn
- Sankmark
- Elstolpe
- Fornminne
- Flägsstäng
- Belysningsstolpe

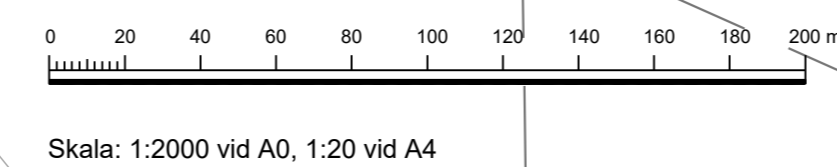
Kartbeteckningar enligt HMK-KA 2.2.6.1
Koordinat- och projektionssystem:
SWEREF 99 16 00
Höjdsystem RH 2000

Ledningar från ledningskollen ej redovisade
Detaljerinformation, datum för inmätning/fätkontroll:
EJ FÄLKONTROLLERAD
Fastighetsinformation och aktualitetsdatum
i fastighetsregister: 2021-04-28
Grundkartan senast reviderad:
2021-04-30

Grundkartan upprättad av:
Metra AB, Katrineholm
katrineholm@metra.se
Tel växel: 010-121 80 00



Skala 1:1000



Skala: 1:2000 vid A0, 1:20 vid A4

INNEHÅLLSFÖRTECKNING

- E/E2 - Transformatorstation/Avfallsanläggning
- CYKEL - Cykelväg
- GATA1 - Gångfartsområde
- GATA2 - Lokalgrata
- GÅNG - Gångväg
- CYKEL - Cykelväg
- P-Plats - Bilparkering
- NATUR1 och NATUR2 - Skog/Naturområde
- PARK1 och PARK2 - Park/Badplats av lokal karaktär
- P - Bilparkering
- B - Bostäder, Tillskottsmark
- g - Markreservat för in- och utfartsväg enskilda fastigheter (servitut)/hamn (servitut)
- u - Markreservat för, underjordisk ledning/el-ledning

- Till planen hör:
- Planprogram
- Planbeteckning
- Genomförandebeskrivning
- Miljökonsekvensbeskrivning
- Fastighetsföretagning
- Samrådsredogörelse
- Intresseavtalsavskrift
- Utlåtande efter utställning
- Godkännande

MARKINTRÅNGSKARTA

för Norra Lagnö, Långsunda och Panama, del 2/2

VÄRMDÖ KOMMUN		Stockholms Län	Beslutsdatum	Instans
Samråd			Godkännande	
Samhällsbyggnadskontoret			Artigande	
Upprättad i maj 2021	Reviderad		Laga kraft	
			19K3/173	
Andreas Dahlberg Lf, Planchef	Anna Fredriksson Planarkitekt			