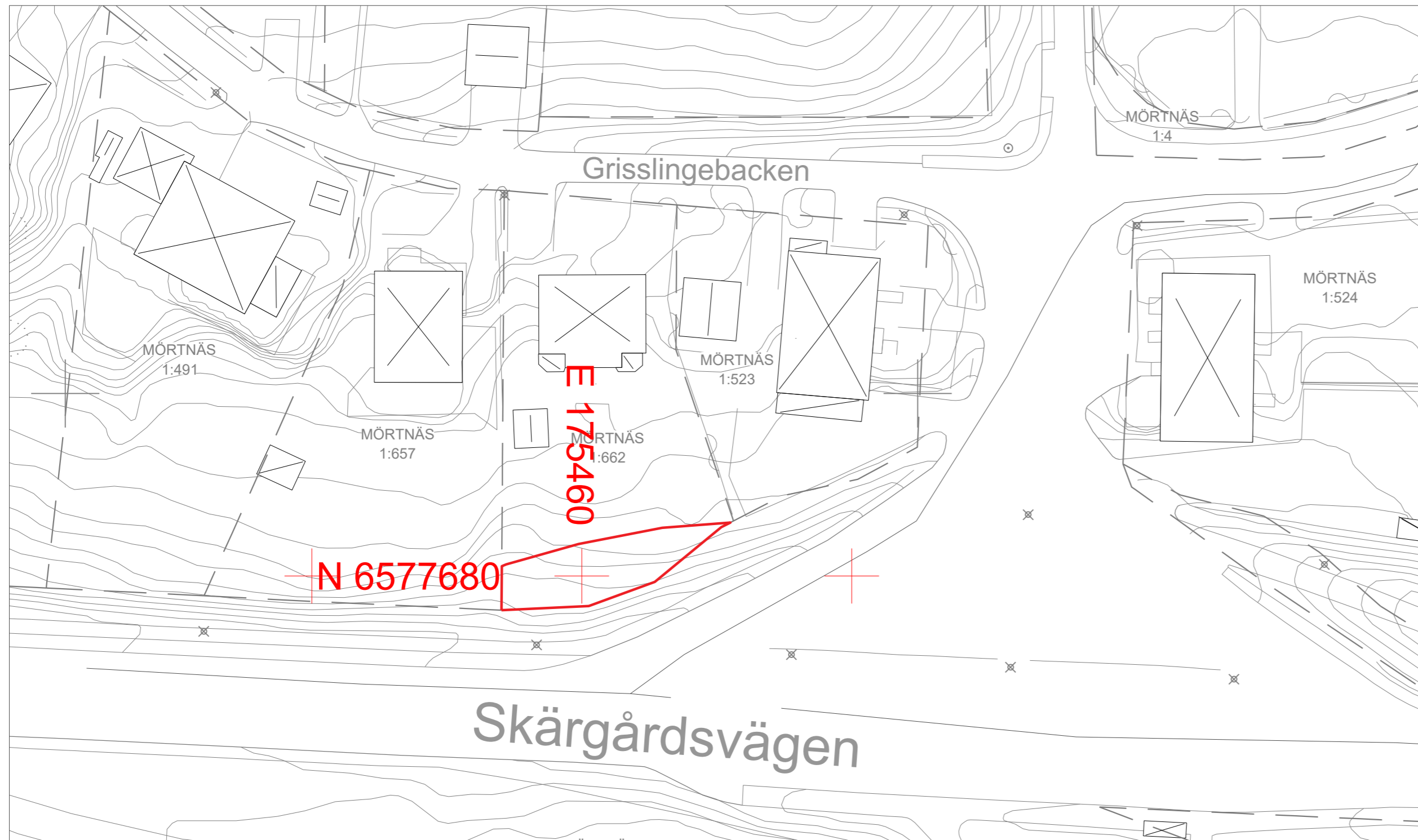
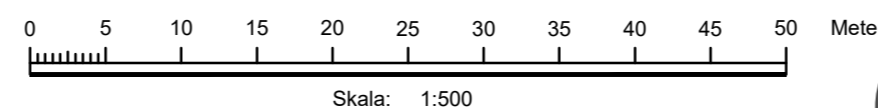


PLANBESTÄMMELSER

Gräns inom vilken gällande plan upphävs



Upphävande av del av detaljplan D71



Grundkarta Grisslingeran

Värmdö Kommun

Teckenförklaring

- Fas ghetsgräns
- Traktgräns
- E — El-lu ledning
- Väg
- - - S g
- Staket
- Stödmur
- Häck
- Dike
- Nivåkurvor
- ⊠ Bostadshus
- ⊞ Komplementbyggnad
- Altan
- Fas ghetsbeteckning
- + N=6577650 Koordinatangivelse

- ~ Berg i dagen
- × Sankmark
- × Barrskog
- // Gräsmark
- ~ Lövskog
- Brunn
- Elstolpe
- o Flaggstång
- × Belysningsstolpe
- Staketstolpe

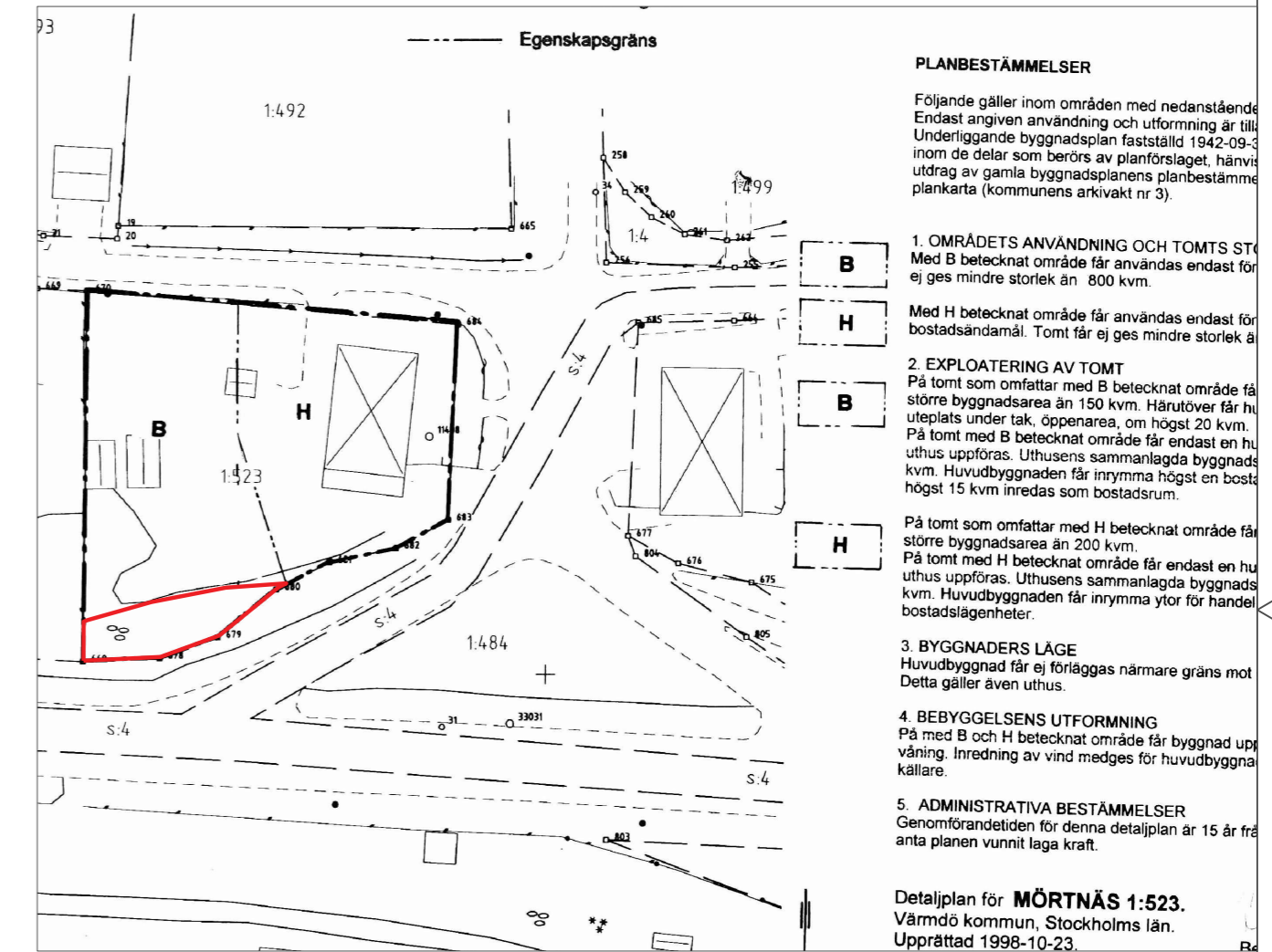
Kartbeteckningar enligt HMK-KA 2.2.6.1
Koordinat- och projektionssystem:
SWEREF 99 18 00
Höjdsystem RH 2000

Ledningar från ledningskollen ej redovisade
Detaljinformation, datum för inmätning/fältkontroll
Ej fältkontrollerad

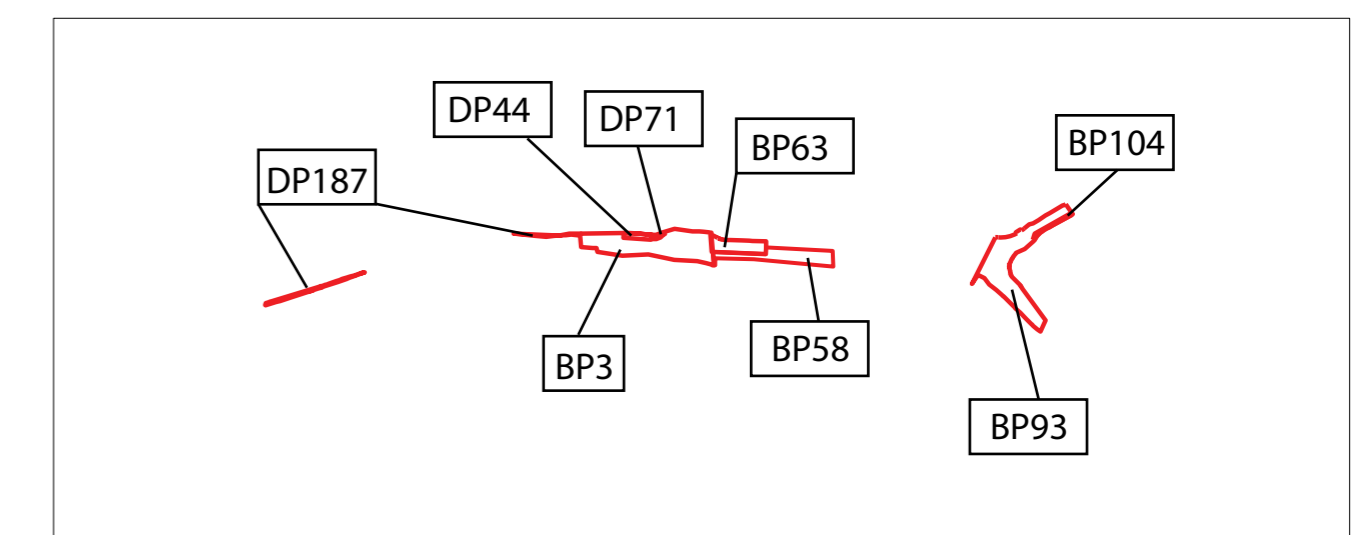
Fastighetsinformation och aktuelltetsdatum
i fastighetsregister: 2023-09-28

Grundkartan senast reviderad: 2023-09-27

Grundkartan upprättad av:
Kart&GIS-avdelningen Värmdö Kommun
kartavdelningen@varmdo.se
Tfn växel: 08-570 47 000



Originalkarta detaljplan D71



- Till planen hör:
- Planprogram
 - Samrådsredogörelse program
 - Samrådsredogörelse
 - Planbeskrivning
 - Miljökonsekvensbeskrivning
 - Fastighetsförteckning
 - Samrådsredogörelse
 - Granskningsutlåtande
 - Gestaltungsprogram
 - Kvalitetsprogram
 - Illustration

Upphävande av del av detaljplan D71



Värmdö Kommun	Stockholms Län	Beslutsdatum	Instans
Antagandehandling - Standardförfarande		Godkännande	KSPU
Upprättad enligt PBL (2010:900) i dess lydelse den 2 jan 2015		Antagande	KS
Upprättad 2024-04-23		Laga kraft	
Raad Alwajid Planchef	Mustafa Qazali Planarkitekt		