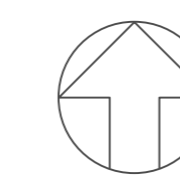
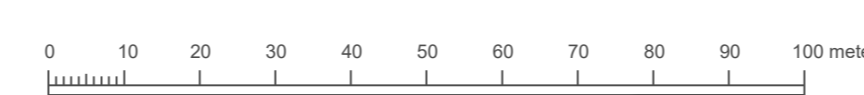


PLANBESTÄMMELSER

Gräns inom vilken gällande plan upphävs



Del av byggnadsplan 5, plankarta med grundkarta norra delen



Grundkarta till detaljplan

Fagerholm Bp5
Värmdö Kommun

Teckenförklaring

- Traktgräns
- Fastighetsgräns
- Gräns för rättighet/servitut

- Bostadshus
- Övrig byggnad
- Väg
- Stig
- Staket
- Stödmur
- Häck
- Dike
- Nivåkurvor

- X=6576800 Koordinatangivelse
- Rättighetstext
- Berg i dagen
- Barrskog
- Lövskog
- Sankmark
- Elstolpe
- Kraftledningsstolpe
- Flaggstång
- Belysningsstolpe

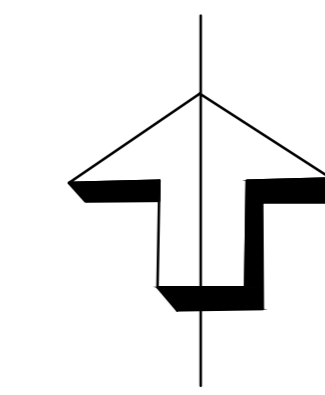
Kartbeteckningar enligt HMK-KA 2.2.6.1
Koordinat- och projektionssystem:
SWEREF 99 18 00
Höjdsystem RH 2000

Ledningar från ledningskollen ej redovisade

Detaljinformation, datum för inmätning/fältkontroll:
Ej fältkontrollerad

Fastighetsinformation och aktualitetsdatum
i fastighetsregister: 2022-08-15

Grundkartan upprättad av:
Metria AB, Katrineholm
katrineholm@metria.se
Tel växel: 010-121 80 00



Skala 1:1000



Till planen hör: <input type="checkbox"/> Planprogram <input type="checkbox"/> Samrådsredogörelse program	<input checked="" type="checkbox"/> Planbeskrivning <input type="checkbox"/> Miljökonsekvensbeskrivning <input type="checkbox"/> Fastighetsföreskrivning <input checked="" type="checkbox"/> Samrådsredogörelse	<input checked="" type="checkbox"/> Granskningsutlåtande <input type="checkbox"/> Gestaltungsprogram <input type="checkbox"/> Kvalitetsprogram <input type="checkbox"/> Illustration
Upphävande av del av byggnadsplan bp5		
Värmdö Kommun	Stockholms Län	Beslutsdatum 2023-06-07
		Inläns Godkännande KSPU
Upprättad enligt PBL (2010:900) i dess lydelse den 2 jan 2015		Fritagande 2023-05-14
Upprättad 2023-05-08		Laga kraft 2023-07-10
Read Alwajid Planchef	Mustafa Ozaal Planarkitekt	D251